



DIF
ESTATAL TLAXCALA

DEPARTAMENTO DE ASISTENCIA
ALIMENTARIA Y NUTRICIÓN

Proyecto:

21-0L. Desarrollo comunitario para una nueva historia FAM-AS

Indicador:

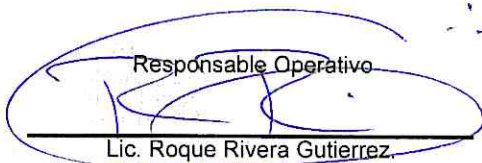
16A2.-Destinar presupuesto del recurso del FAM-AS al programa de salud y bienestar comunitario 2025.

Medio de Verificación:


Informe parcial del proyecto estatal anual de desarrollo comunitario (IPPEADC)

Ubicación Física:

Oficina de Desarrollo Comunitario


Responsable Operativo

Lic. Roque Rivera Gutierrez.

Jefa de Departamento de Asistencia
Alimentaria y Nutrición

Vp. Bo.

Mtra. María-Norma Sarmiento Bahena

Directora de Atención a Grupos Prioritarios

DICIEMBRE 2025



DIF
ESTATAL TLAXCALA

DEPARTAMENTO DE ASISTENCIA
ALIMENTARIA Y NUTRICIÓN

**SISTEMA ESTATAL PARA EL DESARROLLO INTEGRAL DE LA FAMILIA
DEPARTAMENTO DE ASISTENCIA ALIMENTARIA Y NUTRICIÓN**

PROGRAMA: 21-0L.- Desarrollo comunitario para una nueva historia FAM-AS

OBJETIVO: 16A2.-Destinar presupuesto del recurso del FAM-AS al programa de salud y bienestar comunitario 2025.

MES: DICIEMBRE DEL 2025

| Presupuesto del FAM-AS 2025 | AÑOS |
|--|------------------|
| 16A2.-Destinar presupuesto del recurso del FAM-AS al programa de salud y bienestar comunitario 2025. | 1.07 % |
| Acuerdo DOF:16/01/2025 Tlaxcala | \$244,083,360.00 |

LIC. ROQUE RIVERA GUTIÉRREZ

JEFE DE DEPARTAMENTO DE ASISTENCIA ALIMENTARIA Y NUTRICIÓN



DIF
ESTATAL TLAXCALA

DEPARTAMENTO DE ASISTENCIA
ALIMENTARIA Y NUTRICIÓN

DOF: 16/01/2025

ACUERDO por el que se da a conocer a los gobiernos de las entidades federativas la distribución y calendarización para la ministración, durante el ejercicio fiscal de 2025, de los recursos correspondientes a los ramos generales 28 Participaciones a Entidades Federativas y Municipios y 33 Aportaciones Federales para Entidades Federativas y Municipios.

Al margen un sello con el Escudo Nacional, que dice: Estados Unidos Mexicanos.- Hacienda.- Secretaría de Hacienda y Crédito Público.

BERTHA MARÍA ELENA GÓMEZ CASTRO, Subsecretaria de Egresos de la Secretaría de Hacienda y Crédito Público, con fundamento en los artículos 31 de la Ley Orgánica de la Administración Pública Federal; 44, párrafo cuarto, de la Ley Federal de Presupuesto y Responsabilidad Hacendaria, y 4, apartado C, 7, 21, fracción XXXVII, y 24, apartado A, fracción III, y apartado B, fracciones XXXIII y XXXVI, del Reglamento Interior de la Secretaría de Hacienda y Crédito Público, y

CONSIDERANDO

Que el artículo 44, párrafo cuarto, de la Ley Federal de Presupuesto y Responsabilidad Hacendaria establece que la Secretaría de Hacienda y Crédito Público deberá publicar en el Diario Oficial de la Federación dentro de los 15 días hábiles posteriores a la publicación del Presupuesto de Egresos de la Federación para el ejercicio fiscal correspondiente, el monto y la calendarización del gasto federalizado para contribuir a mejorar la planeación del gasto de las entidades federativas y de los municipios;

Que con fecha 24 de diciembre de 2024 fue publicado en el Diario Oficial de la Federación el Presupuesto de Egresos de la Federación para el Ejercicio Fiscal 2025, y

Que con el objeto de dar a conocer el monto y la calendarización por entidad federativa, así como la ministración de los recursos de los ramos generales 28 Participaciones a Entidades Federativas y Municipios y 33 Aportaciones Federales para Entidades Federativas y Municipios, conforme al monto total aprobado en el Presupuesto de Egresos de la Federación para el Ejercicio Fiscal 2025 por la Cámara de Diputados del Congreso de la Unión, se ha tenido a bien emitir el siguiente

Acuerdo por el que se da a conocer a los gobiernos de las entidades federativas la distribución y calendarización

FONDO V.- ASISTENCIA SOCIAL 2025 (PESOS)

| ENTIDADES | ANUAL | ENERO | FEBRERO | MARZO | ABRIL | MAYO | JUNIO | JULIO | AGOSTO | SEPTIEMBRE | OCTUBRE | NOVIEMBRE | DICIEMBRE |
|---------------------------------------|----------------|---------------|---------------|---------------|---------------|---------------|---------------|---------------|---------------|---------------|---------------|---------------|---------------|
| TOTAL | 18,318,277,485 | 1,828,048,648 | 1,828,048,648 | 1,828,048,648 | 1,828,048,648 | 1,828,048,648 | 1,828,048,648 | 1,828,048,648 | 1,828,048,648 | 1,828,048,648 | 1,828,048,648 | 1,828,048,648 | 1,828,048,648 |
| Agua Calientes | 88,967,112 | 15,733,926 | 15,733,926 | 15,733,926 | 15,733,926 | 15,733,926 | 15,733,926 | 15,733,926 | 15,733,926 | 15,733,926 | 15,733,926 | 15,733,926 | 15,733,926 |
| Baja California | 371,080,031 | 30,974,109 | 30,974,109 | 30,974,109 | 30,974,109 | 30,974,109 | 30,974,109 | 30,974,109 | 30,974,109 | 30,974,109 | 30,974,109 | 30,974,109 | 30,974,109 |
| Baja California Sur | 135,381,367 | 11,331,781 | 11,331,781 | 11,331,781 | 11,331,781 | 11,331,781 | 11,331,781 | 11,331,781 | 11,331,781 | 11,331,781 | 11,331,781 | 11,331,781 | 11,331,781 |
| Campeche | 288,074,184 | 16,793,016 | 16,793,016 | 16,793,016 | 16,793,016 | 16,793,016 | 16,793,016 | 16,793,016 | 16,793,016 | 16,793,016 | 16,793,016 | 16,793,016 | 16,793,016 |
| Coahuila | 313,378,636 | 26,006,547 | 26,006,547 | 26,006,547 | 26,006,547 | 26,006,547 | 26,006,547 | 26,006,547 | 26,006,547 | 26,006,547 | 26,006,547 | 26,006,547 | 26,006,547 |
| Colima | 142,577,365 | 11,856,487 | 11,856,487 | 11,856,487 | 11,856,487 | 11,856,487 | 11,856,487 | 11,856,487 | 11,856,487 | 11,856,487 | 11,856,487 | 11,856,487 | 11,856,487 |
| Chiapas | 1,287,387,879 | 113,113,140 | 113,113,140 | 113,113,140 | 113,113,140 | 113,113,140 | 113,113,140 | 113,113,140 | 113,113,140 | 113,113,140 | 113,113,140 | 113,113,140 | 113,113,140 |
| Chihuahua | 383,384,305 | 31,849,575 | 31,849,575 | 31,849,575 | 31,849,575 | 31,849,575 | 31,849,575 | 31,849,575 | 31,849,575 | 31,849,575 | 31,849,575 | 31,849,575 | 31,849,575 |
| Ciudad de México | 64,287,781 | 64,287,781 | 64,287,781 | 64,287,781 | 64,287,781 | 64,287,781 | 64,287,781 | 64,287,781 | 64,287,781 | 64,287,781 | 64,287,781 | 64,287,781 | 64,287,781 |
| Durango | 288,269,273 | 21,523,686 | 21,523,686 | 21,523,686 | 21,523,686 | 21,523,686 | 21,523,686 | 21,523,686 | 21,523,686 | 21,523,686 | 21,523,686 | 21,523,686 | 21,523,686 |
| Guerrero | 629,074,732 | 69,089,363 | 69,089,363 | 69,089,363 | 69,089,363 | 69,089,363 | 69,089,363 | 69,089,363 | 69,089,363 | 69,089,363 | 69,089,363 | 69,089,363 | 69,089,363 |
| Guinala | 303,376,347 | 21,589,471 | 21,589,471 | 21,589,471 | 21,589,471 | 21,589,471 | 21,589,471 | 21,589,471 | 21,589,471 | 21,589,471 | 21,589,471 | 21,589,471 | 21,589,471 |
| Hidalgo | 311,488,927 | 43,455,711 | 43,455,711 | 43,455,711 | 43,455,711 | 43,455,711 | 43,455,711 | 43,455,711 | 43,455,711 | 43,455,711 | 43,455,711 | 43,455,711 | 43,455,711 |
| Jalisco | 911,133,678 | 75,927,806 | 75,927,806 | 75,927,806 | 75,927,806 | 75,927,806 | 75,927,806 | 75,927,806 | 75,927,806 | 75,927,806 | 75,927,806 | 75,927,806 | 75,927,806 |
| México | 1,286,269,109 | 162,187,425 | 162,187,425 | 162,187,425 | 162,187,425 | 162,187,425 | 162,187,425 | 162,187,425 | 162,187,425 | 162,187,425 | 162,187,425 | 162,187,425 | 162,187,425 |
| Michoacán | 782,803,693 | 66,066,950 | 66,066,950 | 66,066,950 | 66,066,950 | 66,066,950 | 66,066,950 | 66,066,950 | 66,066,950 | 66,066,950 | 66,066,950 | 66,066,950 | 66,066,950 |
| Moravia | 322,759,347 | 26,896,587 | 26,896,587 | 26,896,587 | 26,896,587 | 26,896,587 | 26,896,587 | 26,896,587 | 26,896,587 | 26,896,587 | 26,896,587 | 26,896,587 | 26,896,587 |
| Nayarit | 295,123,609 | 16,676,989 | 16,676,989 | 16,676,989 | 16,676,989 | 16,676,989 | 16,676,989 | 16,676,989 | 16,676,989 | 16,676,989 | 16,676,989 | 16,676,989 | 16,676,989 |
| Nuevo León | 489,266,262 | 41,632,799 | 41,632,799 | 41,632,799 | 41,632,799 | 41,632,799 | 41,632,799 | 41,632,799 | 41,632,799 | 41,632,799 | 41,632,799 | 41,632,799 | 41,632,799 |
| Oaxaca | 860,369,287 | 79,167,108 | 79,167,108 | 79,167,108 | 79,167,108 | 79,167,108 | 79,167,108 | 79,167,108 | 79,167,108 | 79,167,108 | 79,167,108 | 79,167,108 | 79,167,108 |
| Puebla | 1,183,267,844 | 98,605,654 | 98,605,654 | 98,605,654 | 98,605,654 | 98,605,654 | 98,605,654 | 98,605,654 | 98,605,654 | 98,605,654 | 98,605,654 | 98,605,654 | 98,605,654 |
| Quintana Roo | 383,170,071 | 25,264,173 | 25,264,173 | 25,264,173 | 25,264,173 | 25,264,173 | 25,264,173 | 25,264,173 | 25,264,173 | 25,264,173 | 25,264,173 | 25,264,173 | 25,264,173 |
| Quintana Roo | 383,170,071 | 25,264,173 | 25,264,173 | 25,264,173 | 25,264,173 | 25,264,173 | 25,264,173 | 25,264,173 | 25,264,173 | 25,264,173 | 25,264,173 | 25,264,173 | 25,264,173 |
| San Luis Potosí | 467,287,248 | 38,940,604 | 38,940,604 | 38,940,604 | 38,940,604 | 38,940,604 | 38,940,604 | 38,940,604 | 38,940,604 | 38,940,604 | 38,940,604 | 38,940,604 | 38,940,604 |
| Sinaloa | 383,170,071 | 25,264,173 | 25,264,173 | 25,264,173 | 25,264,173 | 25,264,173 | 25,264,173 | 25,264,173 | 25,264,173 | 25,264,173 | 25,264,173 | 25,264,173 | 25,264,173 |
| Sonora | 337,557,009 | 28,129,751 | 28,129,751 | 28,129,751 | 28,129,751 | 28,129,751 | 28,129,751 | 28,129,751 | 28,129,751 | 28,129,751 | 28,129,751 | 28,129,751 | 28,129,751 |
| Tabasco | 477,430,493 | 39,785,874 | 39,785,874 | 39,785,874 | 39,785,874 | 39,785,874 | 39,785,874 | 39,785,874 | 39,785,874 | 39,785,874 | 39,785,874 | 39,785,874 | 39,785,874 |
| Tamaulipas | 403,073,945 | 33,589,495 | 33,589,495 | 33,589,495 | 33,589,495 | 33,589,495 | 33,589,495 | 33,589,495 | 33,589,495 | 33,589,495 | 33,589,495 | 33,589,495 | 33,589,495 |
| Veracruz | 1,286,269,109 | 162,187,425 | 162,187,425 | 162,187,425 | 162,187,425 | 162,187,425 | 162,187,425 | 162,187,425 | 162,187,425 | 162,187,425 | 162,187,425 | 162,187,425 | 162,187,425 |
| Yucatán | 417,635,856 | 34,802,988 | 34,802,988 | 34,802,988 | 34,802,988 | 34,802,988 | 34,802,988 | 34,802,988 | 34,802,988 | 34,802,988 | 34,802,988 | 34,802,988 | 34,802,988 |
| Zacatecas | 277,407,979 | 23,117,332 | 23,117,332 | 23,117,332 | 23,117,332 | 23,117,332 | 23,117,332 | 23,117,332 | 23,117,332 | 23,117,332 | 23,117,332 | 23,117,332 | 23,117,332 |
| * Auditoría Superior de la Federación | 18,318,277 | 3,053,046 | 3,053,046 | 3,053,046 | 3,053,046 | 3,053,046 | 3,053,046 | 3,053,046 | 3,053,046 | 3,053,046 | 3,053,046 | 3,053,046 | 3,053,046 |

| | | | |
|---------------------------------------|---------------|-------------|-------------|
| Puebla | 1,183,267,844 | 98,605,654 | 98,605,654 |
| Querétaro | 303,170,071 | 25,264,173 | 25,264,173 |
| Quintana Roo | 309,377,719 | 25,781,477 | 25,781,477 |
| San Luis Potosí | 467,287,248 | 38,940,604 | 38,940,604 |
| Sinaloa | 369,816,146 | 30,818,012 | 30,818,012 |
| Sonora | 337,557,009 | 28,129,751 | 28,129,751 |
| Tabasco | 477,430,493 | 39,785,874 | 39,785,874 |
| Tamaulipas | 403,073,945 | 33,589,495 | 33,589,495 |
| Tlaxcala | 244,083,360 | 20,340,280 | 20,340,280 |
| Veracruz | 1,550,330,094 | 129,194,175 | 129,194,175 |
| Yucatán | 417,635,856 | 34,802,988 | 34,802,988 |
| Zacatecas | 277,407,979 | 23,117,332 | 23,117,332 |
| * Auditoría Superior de la Federación | 18,318,277 | 3,053,046 | 3,053,046 |